

Bordbuch

29. ADAC – Oberberg Klassik
„Tour der 1000 Kurven“



13. Juli.2024

Nachmittags Etappe

Touristik

Renngemeinschaft Oberberg e.V. im ADAC

www.rgoberberg.de


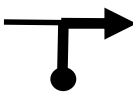
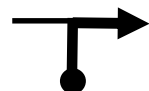

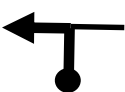



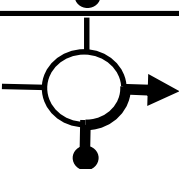
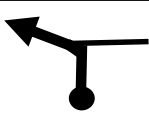
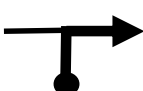

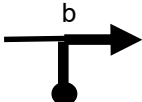


29. ADAC – Oberberg Klassik

SEITE
PAGE

"Tour der 1000 Kurven" Etappe 2

1

ENTFERNUNG (km)		RICHTUNG		INFORMATION	Entfernung zum Ziel
Total	Abschnitt	Lfd. Nr.	DIRECTION		
0,00	0,22	1	 ZK out	gemäß Startzeit	62,38
0,05	0,05	2		Ausfahrt Brauerei	62,33
0,58	0,53	3		 Wiehl 5km	61,80
1,44	0,86	4		 Wiehl 4km	60,94
1,60	0,16	5		Dieringhausen	60,78
2,00	0,40	6			60,38
2,46	0,46	7		Bomig	59,92
3,02	0,56	8			59,36
3,09	0,07	9		Marienhagen	59,29
5,69	2,60	10	a  b 	a) Orientierungsaufgabe siehe Seite 12 b) Chinese ist <u>nach</u> der OA zu fahren!	56,69

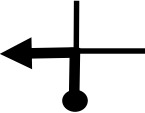
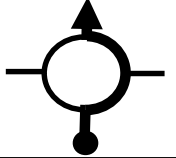
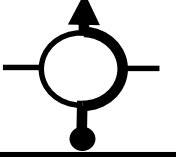
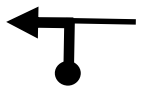

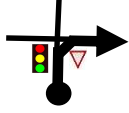
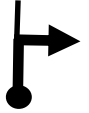








29. ADAC – Oberberg Klassik

"Tour der 1000 Kurven" Etappe 2

SEITE
PAGE

2

ENTFERNUNG (km)		RICHTUNG		INFORMATION	Entfernung zum Ziel
Total	Abschnitt	Lfd. Nr.	DIRECTION		
3,34	0,25	11		Bomiger Straße Gummersbach	59,04
3,60	0,26	12		Gummersbach	58,78
3,90	0,30	13		Dieringhausen	58,48
5,02	1,12	14		 Osberghausen 4km	57,36
5,58	0,56	15		Strombach	56,80
5,80	0,22	16			56,58
6,78	0,98	17			55,60
7,05	0,27	18			55,33
7,87	0,82	19			54,51
9,37	1,50	20		Fahre die kürzeste Gesamtstrecke von Punkt bis Pfeilspitze	53,01


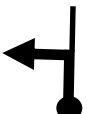

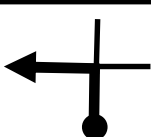

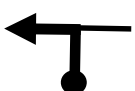





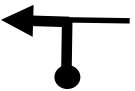

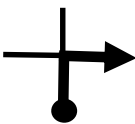


29. ADAC – Oberberg Klassik

"Tour der 1000 Kurven" Etappe 2

SEITE
PAGE

3

ENTFERNUNG (km)		RICHTUNG		INFORMATION	Entfernung zum Ziel
Total	Abschnitt	Lfd. Nr.	DIRECTION		
10,71	1,34	21		Strombach	51,67
11,50	0,79	22			50,88
11,79	0,29	23			50,59
11,57	0,07	23		 Strombach 1km	50,81
13,00	1,43	24		 Hülsenbusch 4km	49,38
13,08	0,08	25		Herreshagen 3km	49,30
14,03	0,95	26		Marienheide 13km	48,35
14,85	1,77	26			47,53
14,26	0,23	27		 Hülsenbusch 4km	48,12
15,86	1,60	28		Marienheide 5km	46,52

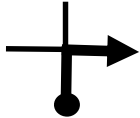



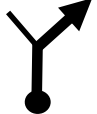

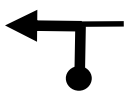

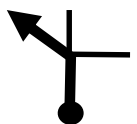

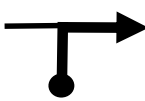


29. ADAC – Oberberg Klassik

SEITE
PAGE

"Tour der 1000 Kurven" Etappe 2

4

ENTFERNUNG (km)		RICHTUNG		INFORMATION	Entfernung zum Ziel
Total	Abschnitt	Lfd. Nr.	DIRECTION		
16,92	1,06	29		 Marienheide 5km	45,46
17,30	0,38	30		Dürhölzen	45,08
18,86	1,56	31			43,52
19,12	0,26	32		bitte langsam!	43,26
19,26	0,14	33		bitte langsam!	43,12
20,41	1,15	34		Gimborn 4km	41,97
20,56	0,15	35			41,82
20,97	0,41	36		Gimborn 3km	41,41
23,15	2,18	37		Gimborn	39,23
23,65	0,50	38		Gimborn	38,73



29. ADAC – Oberberg Klassik

"Tour der 1000 Kurven" Etappe 2

SEITE
PAGE

5

ENTFERNUNG (km)		RICHTUNG		INFORMATION	Entfernung zum Ziel
Total	Abschnitt	Lfd. Nr.	DIRECTION		
23,91	0,26	39			38,47
23,73	0,08	39		Marienheide 10km	38,65
24,63	0,90	40			37,75
26,53	1,90	41		Gummersbach 11km	35,85
27,48	0,95	42		"Haus Tannenbrg"	34,90
27,53	0,05	43			34,85
27,60	0,07	44			34,78
27,66	0,06	45			34,72
27,76	0,10	46			34,62
27,84	0,08	47			34,54



29. ADAC – Oberberg Klassik

SEITE
PAGE

"Tour der 1000 Kurven" Etappe 2

6

ENTFERNUNG (km)		RICHTUNG		INFORMATION	Entfernung zum Ziel
Total	Abschnitt	Lfd. Nr.	DIRECTION		
27,93	0,09	48			34,45
29,16	1,23	49			33,22
31,21	2,05	50		Wallefeld	31,17
31,28	0,07	51		Lenneper Leuchten	31,10
31,33	0,05	52	Start GLP 3 siehe Karte auf Seite 11	GLP 3 Start Schnitt: Start => Ziel 3.1: 21,6 km/h Start => Ziel 3.2: 25,5 km/h	31,05
31,42	0,09	53	Ziel GLP 3.1	Ziel GLP 3.1 Sollzeit: 15s Startzeit + 15s (0 min 55s)	30,96
31,72	0,30	54	Ziel GLP 3.2	Ziel GLP 3.2 Sollzeit: 55s Startzeit + 55s (0 min 55s)	30,66
31,80	0,08	55			30,58
31,87	0,07	56		Engelskirchen	30,51
34,28	2,41	57		Lindlar 7km	28,10



29. ADAC – Oberberg Klassik

"Tour der 1000 Kurven" Etappe 2

SEITE
PAGE

7

ENTFERNUNG (km)		RICHTUNG		INFORMATION	Entfernung zum Ziel
Total	Abschnitt	Lfd. Nr.	DIRECTION		
37,91	3,63	58		Klause	24,47
38,01	0,10	59			24,37
38,07	0,06	60		Gerberstraße	24,31
39,63	1,56	61		auf Schotterplatz Sonderaufgaben bitte einreihen	22,75
39,68	0,05	62		Schotterplatz nach rechts verlassen	22,70
39,79	0,16	62			22,59
40,28	0,49	63		rechts vor links!	22,10
40,72	0,44	64		Lindlar	21,66
42,08	1,36	65		Untereschbach 15km	20,30
42,47	0,39	66		Rathaus	19,91



29. ADAC – Oberberg Klassik

SEITE
PAGE

"Tour der 1000 Kurven" Etappe 2

8

ENTFERNUNG (km)		RICHTUNG		INFORMATION	Entfernung zum Ziel
Total	Abschnitt	Lfd. Nr.	DIRECTION		
43,65	1,18	67		Altenlinde	18,73
43,69	0,04	68		rechts vor links!	18,69
45,81	2,12	69		Wipperfürth	16,57
47,56	1,75	70		Unterbüschem 2km	14,82
47,66	0,10	71		Unterbüschem 2km	14,72
48,27	0,61	72			14,11
48,36	0,09	73			14,02
48,62	0,26	74			13,76
49,23	0,61	75		bitte langsam!	13,15
49,48	0,25	76			12,90


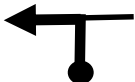

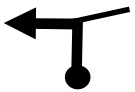
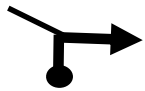
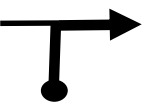




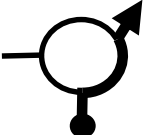

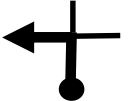

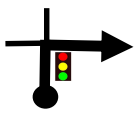


29. ADAC – Oberberg Klassik

"Tour der 1000 Kurven" Etappe 2

SEITE
PAGE

9

ENTFERNUNG (km)		Lfd. Nr.	RICHTUNG	INFORMATION	Entfernung zum Ziel
Total	Abschnitt		DIRECTION		
50,49	1,01	77			11,89
52,28	1,79	78			10,10
56,08	3,80	79		Thier	6,30
56,84	0,76	80		Klespe	5,54
57,46	0,62	81			4,92
59,07	1,61	82			3,31
59,99	0,92	83			2,39
60,03	0,04	84			2,35
60,29	0,26	85			2,09
60,35	0,06	86			2,03
60,77	0,42	87		Meinerzhagen 21km	1,61



29. ADAC – Oberberg Klassik

"Tour der 1000 Kurven" Etappe 2

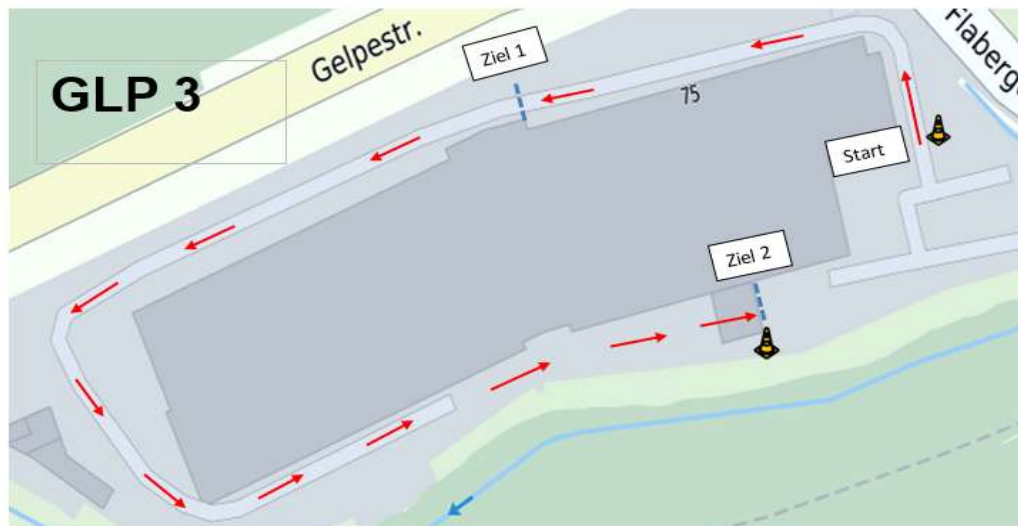
SEITE
PAGE

10

ENTFERNUNG (km)		Lfd. Nr.	RICHTUNG	INFORMATION	Entfernung zum Ziel
Total	Abschnitt		DIRECTION		
60,87	0,10	88		alle Richtungen	1,51
61,00	0,13	89		Radiumstraße	1,38
61,20	0,20	90			1,18
61,26	0,06	91		Altstadt	1,12
61,52	0,26	92			0,86
61,66	0,14	93			0,72
61,91	0,25	94			0,47
61,99	0,08	95			0,39
62,15	0,16	96		Achtung "rechts vor links"	0,23
62,23	0,08	97		Teilnehmer frei	0,15
62,38	0,15	98		Ziel! Herzlichen Glückwunsch! Marktplatz => Ziellokal siehe Seite 13	0,00

GLP 3	Schnitt	Entfernung	Sollzeit
GLP 3.1	21,6km/h	0,09km	15s
GLP 3.2	25,5km/h	0,39km	55s

alle Angaben von "Start"



Orientierungsaufgabe



