

Bordbuch

29. ADAC – Oberberg Klassik
„Tour der 1000 Kurven“



13. Juli.2024

Vormittags Etappe

Touristik

Renngemeinschaft Oberberg e.V. im ADAC

www.rgoberberg.de



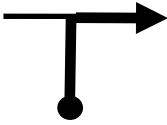
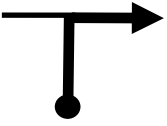
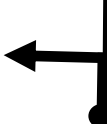
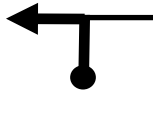

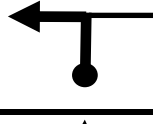

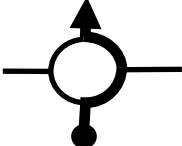
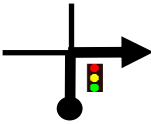


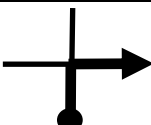


29. ADAC – Oberberg Klassik

SEITE
PAGE

"Tour der 1000 Kurven" Etappe 1

1

ENTFERNUNG (km)		Lf.d. Nr.	RICHTUNG	INFORMATION	Entfernung zum Ziel
Total	Abschnitt		DIRECTION		
0,00	0,00	1		 Start	57,22
0,02	0,02	2			57,20
0,10	0,08	3			57,12
0,15	0,05	4			57,07
0,53	0,38	5			56,69
1,10	0,57	6			56,12
1,38	0,28	7		Engelskirchen	55,84
1,65	0,27	8		Untereschbach 14km	55,57
2,49	0,84	9			54,73
6,45	3,96	10		Linde	50,77



29. ADAC – Oberberg Klassik

SEITE
PAGE

"Tour der 1000 Kurven" Etappe 1

2

ENTFERNUNG (km)		Lfd. Nr.	RICHTUNG	INFORMATION	Entfernung zum Ziel
Total	Abschnitt		DIRECTION		
6,47	0,02	11		Unterbergscheid	50,75
7,57	1,10	12			49,65
7,62	0,05	13			49,60
8,03	0,41	14			49,19
8,67	0,64	15		Hommerich 2km	48,55
10,56	1,89	16		Wipperfürth	46,66
11,82	1,26	17		IG Hommerich	45,40
12,90	1,08	18			44,32
14,34	1,44	19			42,88



29. ADAC – Oberberg Klassik

SEITE
PAGE

"Tour der 1000 Kurven" Etappe 1

3

ENTFERNUNG (km)		Lfd. Nr.	RICHTUNG	INFORMATION	Entfernung zum Ziel
Total	Abschnitt		DIRECTION		
14,77	0,43	20			42,45
15,23	0,46	21		Hohkeppel	41,99
15,41	0,18	22		Start GLP Schnitt: 28km/h Karte: siehe Seite 12	41,81
16,84	1,43	23		Ziel GLP Sollzeit: 180s Startzeit + 180 s (3 min 0 s)	40,38
17,19	0,35	24		Obersteeg	40,03
19,09	1,90	25		Hohkeppel 2,7km	38,13
20,85	1,76	26		Untereschbach	36,37
21,70	0,85	27		Vilkerath 3km	35,52
22,87	1,17	28			34,35
23,09	0,22	29			34,13



29. ADAC – Oberberg Klassik

SEITE
PAGE

"Tour der 1000 Kurven" Etappe 1

4

ENTFERNUNG (km)		Lfd. Nr.	RICHTUNG	INFORMATION	Entfernung zum Ziel
Total	Abschnitt		DIRECTION		
23,13	0,04	30			34,09
23,70	0,57	31			33,52
23,85	0,15	32			33,37
26,30	2,45	33		Bitte langsam 	30,92
26,53	0,23	34			30,69
27,96	1,43	35			29,26
28,35	0,39	36		Segelflugplatz Lindlar 2km	28,87
28,49	0,14	37		"Die Tenne"	28,73
29,57	1,08	38			27,65
29,69	0,12	39			27,53




29. ADAC – Oberberg Klassik

SEITE
PAGE

"Tour der 1000 Kurven" Etappe 1

5

ENTFERNUNG (km)		Lfd. Nr.	RICHTUNG	INFORMATION	Entfernung zum Ziel
Total	Abschnitt		DIRECTION		
29,97	0,28	40			27,25
30,11	0,14	41			27,11
30,61	0,50	42			26,61
30,71	0,10	43		auf Schotterplatz Sonderaufgaben	26,51
30,81	0,10	44		Schotterplatz nach links verlassen	26,41
30,85	0,04	45			26,37
30,98	0,13	46			26,24
31,11	0,13	47			26,11
31,37	0,26	48			25,85
31,80	0,43	49		 Bitte langsam! Im gesamten Ort auf rechts vor links achten!	25,42



29. ADAC – Oberberg Klassik

SEITE
PAGE

"Tour der 1000 Kurven" Etappe 1

6

ENTFERNUNG (km)		Lfd. Nr.	RICHTUNG	INFORMATION	Entfernung zum Ziel
Total	Abschnitt		DIRECTION		
31,84	0,04	50			25,38
32,05	0,21	51			25,17
32,22	0,17	52			25,00
32,26	0,04	53			24,96
32,99	0,73	54			24,23
33,39	0,40	55			23,83
33,50	0,11	56		Remshagen	23,72
34,65	1,15	57		Engelskirchen 6km	22,57
34,79	0,14	58		Engelskirchen	22,43
38,42	3,63	59		Marienheide 15km	18,80



29. ADAC – Oberberg Klassik

SEITE
PAGE

"Tour der 1000 Kurven" Etappe 1

7

ENTFERNUNG (km)		Lfd. Nr.	RICHTUNG	INFORMATION	Entfernung zum Ziel
Total	Abschnitt		DIRECTION		
38,97	0,55	60		Schnellenbach 1km	18,25
39,02	0,05	61		Schnellenbach	18,20
39,97	0,95	62		Schnellenbach	17,25
40,07	0,10	63			17,15
40,31	0,24	64			16,91
40,71	0,40	65		Ründeroth 2 km	16,51
41,45	0,74	66		Engelskirchen	15,77
42,89	1,44	67		Osberghausen 4km	14,33
43,14	0,25	68		Ründeroth	14,08
44,79	1,65	69		Stiefelhagen	12,43

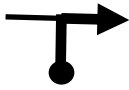
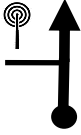


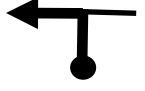


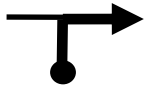



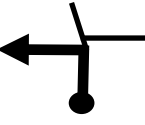
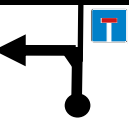


29. ADAC – Oberberg Klassik

SEITE
PAGE

"Tour der 1000 Kurven" Etappe 1

8

ENTFERNUNG (km)		Lfd. Nr.	RICHTUNG	INFORMATION	Entfernung zum Ziel
Total	Abschnitt		DIRECTION		
44,96	0,17	70		"Zum Grillplatz"	12,26
45,75	0,79	71			11,47
46,29	0,54	72		 Bitte langsam!	10,93
46,90	0,61	73			10,32
47,26	0,36	74		Oesinghausen	9,96
48,09	0,83	75			9,13
48,24	0,15	76		Schneppsiefen 1km	8,98
48,41	0,17	77		Erbland langsam fahren!	8,81
48,80	0,39	78		Betriebsweg	8,42
49,10	0,30	79			8,12



29. ADAC – Oberberg Klassik

SEITE
PAGE

"Tour der 1000 Kurven" Etappe 1

9

ENTFERNUNG (km)		Lfd. Nr.	RICHTUNG	INFORMATION	Entfernung zum Ziel
Total	Abschnitt		DIRECTION		
49,23	0,13	80		Zum Sportplatz	7,99
50,03	0,80	81			7,19
50,11	0,08	82			7,11
50,14	0,03	83		Am Rosenkamp bitte langsam fahren!	7,08
50,29	0,15	84			6,93
50,49	0,20	85			6,73
50,66	0,17	86			6,56
52,08	1,42	87		Marienhagen 5km	5,14
53,21	1,13	88		Bomig West	4,01
53,73	0,52	89		Rudolf Diesel Str.	3,49



29. ADAC – Oberberg Klassik

SEITE
PAGE

"Tour der 1000 Kurven" Etappe 1

10

ENTFERNUNG (km)		Lfd. Nr.	RICHTUNG	INFORMATION	Entfernung zum Ziel
Total	Abschnitt		DIRECTION		
53,83	0,10	90			3,39
53,88	0,05	91	ZK in	Sammelkontrolle Ihr bekommt eine neue Startzeit	3,34
54,10	0,22	92		bitte wenden	3,12
54,25	0,15	93	ZK out		2,97
54,30	0,05	94			2,92
54,42	0,12	95			2,80
54,57	0,15	96		Oberbantenberg 1km	2,65
54,62	0,05	97			2,60
55,19	0,57	98		Bielstein	2,03
55,64	0,45	99			1,58



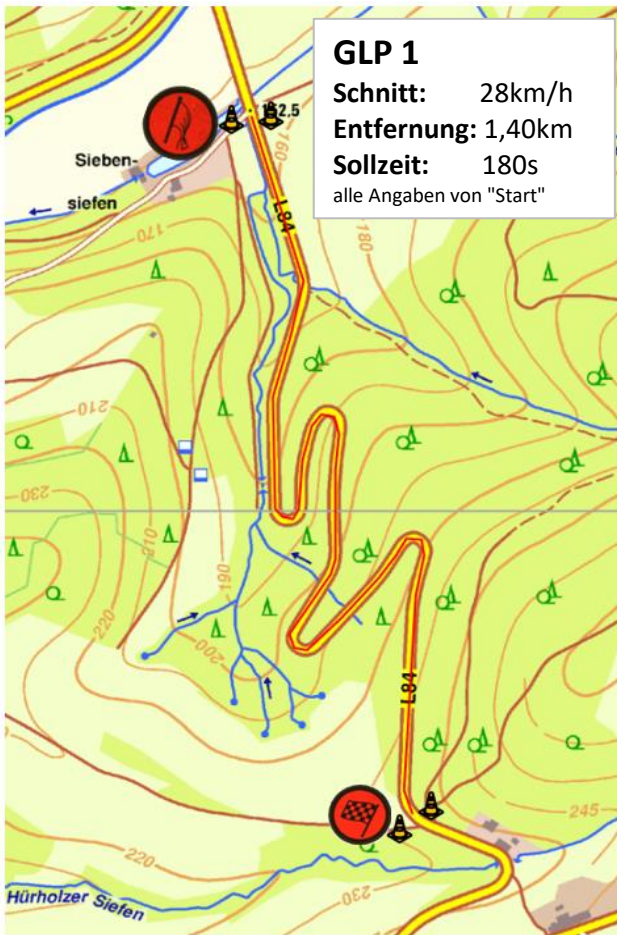
29. ADAC – Oberberg Klassik

SEITE
PAGE

"Tour der 1000 Kurven" Etappe 1

11

ENTFERNUNG (km)		Lfd. Nr.	RICHTUNG	INFORMATION	Entfernung zum Ziel
Total	Abschnitt		DIRECTION		
56,02	0,38	100		Osberghausen	1,20
56,19	0,17	101		Elsenroth 5km	1,03
56,32	0,13	102		Ortsmitte	0,90
56,57	0,25	103		Schlanderser Straße	0,65
56,77	0,20	104		Einfahrt Brauerei	0,45
56,79	0,02	105			0,43
56,79	0,00	106	Start GLP 2	Start GLP Schnitt: 19,9km/h Karte: siehe Seite 12 Bitte links einsortieren	0,43
57,00	0,21	107	Ziel GLP 2	Ziel GLP Sollzeit: 38s Startzeit + 38s (0 min 38s)	0,22
57,02	0,02	108			0,20
57,22	0,20	109	ZK in	Mittagspause Bitte den Einweisern folgen	0,00



GLP 2	Schnitt	Entfernung	Sollzeit
	19,9km/h	0,21km	38s

alle Angaben von "Start"

