

Bordbuch

29. ADAC – Oberberg Klassik
„Tour der 1000 Kurven“



13. Juli.2024

Nachmittags Etappe

TOURENSPORT

Renngemeinschaft Oberberg e.V. im ADAC

www.rgoberberg.de


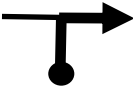
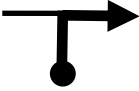

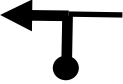



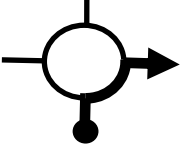




29. ADAC – Oberberg Klassik

SEITE
PAGE

"Tour der 1000 Kurven" Etappe 2

1

ENTFERNUNG (km)		Lfd. Nr.	RICHTUNG	INFORMATION	Entfernung zum Ziel
Total	Abschnitt		DIRECTION		
0,00	0,22	1	 ZK out	gemäß Startzeit	3,09
0,05	0,05	2		Ausfahrt Brauerei	3,04
0,58	0,53	3		 Wiehl 5km	2,51
1,44	0,86	4		 Wiehl 4km	1,65
1,60	0,16	5		Dieringhausen	1,49
2,00	0,40	6			1,09
2,46	0,46	7		Bomig	0,63
3,02	0,56	8			0,07
3,09	0,07	9		Marienhagen	0,00



29. ADAC – Oberberg Klassik

SEITE
PAGE

"Tour der 1000 Kurven" Etappe 2

2

ENTFERNUNG (km)

RICHTUNG

INFORMATION

Entfernung

Total

Abschnitt

Lfd. Nr.

DIRECTION

zum Ziel



0,00	0,00	1		Dieringhausen	5,47
1,12	1,12	2		Osberghausen 4km	4,35

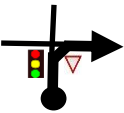
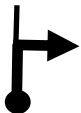
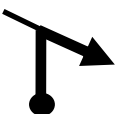
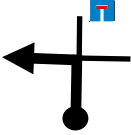


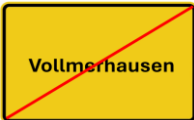



29. ADAC – Oberberg Klassik

SEITE
PAGE

"Tour der 1000 Kurven" Etappe 2

3

ENTFERNUNG (km)		Lfd. Nr.	RICHTUNG	INFORMATION	Entfernung zum Ziel
Total	Abschnitt		DIRECTION		
1,68	0,56	3		Strombach	3,79
1,90	0,22	4			3,57
2,88	0,98	5			2,59
3,15	0,27	6			2,32
3,97	0,82	7			1,50
5,47	1,50	8		Fahre die kürzeste Gesamtstrecke von Punkt bis Pfeilspitze	0,00








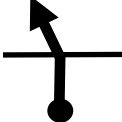


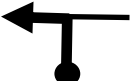

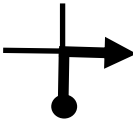
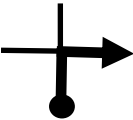

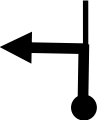



29. ADAC – Oberberg Klassik

SEITE
PAGE

"Tour der 1000 Kurven" Etappe 2

4

ENTFERNUNG (km)		Lfd. Nr.	RICHTUNG	INFORMATION	Entfernung zum Ziel
Total	Abschnitt		DIRECTION		
0,00	0,00	1			29,49
1,23	1,23	2		 Hülsenbusch 4km	28,26
1,31	0,08	3		Herreshagen 3km	28,18
2,26	0,95	4		Marienneide 13km	27,23
3,08	1,77	4			26,41
2,49	0,23	5		 Hülsenbusch 4km	27,00
4,09	1,60	6		Marienneide 5km	25,40
5,15	1,06	7		 Marienneide 5km	24,34
5,53	0,38	8		Dürhölzen	23,96
7,09	1,56	9			22,40



29. ADAC – Oberberg Klassik

SEITE
PAGE

"Tour der 1000 Kurven" Etappe 2

4

ENTFERNUNG (km)		Lfd. Nr.	RICHTUNG	INFORMATION	Entfernung zum Ziel
Total	Abschnitt		DIRECTION		
7,35	0,26	10		bitte langsam!	22,14
7,49	0,14	11		bitte langsam!	22,00
8,64	1,15	12		Gimborn 4km	20,85
8,79	0,15	13			20,70
9,20	0,41	14		Gimborn 3km	20,29
11,38	2,18	15		Gimborn	18,11
11,88	0,50	16		Gimborn	17,61
12,14	0,26	17			17,35
11,96	0,08	18		Marienheide 10km	17,53
12,86	0,90	19			16,63



29. ADAC – Oberberg Klassik

SEITE
PAGE

"Tour der 1000 Kurven" Etappe 2

5

ENTFERNUNG (km)		Lfd. Nr.	RICHTUNG	INFORMATION	Entfernung zum Ziel
Total	Abschnitt		DIRECTION		
14,76	1,90	20		Gummersbach 11km	14,73
15,71	0,95	21		"Haus Tannenbrg"	13,78
15,76	0,05	22			13,73
15,83	0,07	23			13,66
15,89	0,06	24			13,60
15,99	0,10	25			13,50
16,07	0,08	26			13,42
16,16	0,09	27			13,33
17,39	1,23	28			12,10
19,44	2,05	29		Wallefeld	10,05



29. ADAC – Oberberg Klassik

SEITE
PAGE

"Tour der 1000 Kurven" Etappe 2

6

ENTFERNUNG (km)		RICHTUNG		INFORMATION	Entfernung zum Ziel
Total	Abschnitt	Lfd. Nr.	DIRECTION		
19,51	0,07	30		Lenneper Leuchten	9,98
19,56	0,05	31	Start GLP 3 siehe Karte auf Seite 12	GLP 3 Start Schnitt: Start => Ziel 3.1: 21,6 km/h Start => Ziel 3.2: 25,5 km/h	9,93
19,65	0,09	32	Ziel GLP 3.1	Ziel GLP 3.1 Sollzeit: 15s Startzeit + 15s (0 min 55s)	9,84
19,95	0,30	33	Ziel GLP 3.2	Ziel GLP 3.2 Sollzeit: 55s Startzeit + 55s (0 min 55s)	9,54
20,03	0,08	34			9,46
20,10	0,07	35		Engelskirchen	9,39
22,51	2,41	36		Lindlar 7km	6,98
26,14	3,63	37		Klause	3,35
26,24	0,10	38			3,25
26,30	0,06	39			3,19



29. ADAC – Oberberg Klassik

SEITE
PAGE

"Tour der 1000 Kurven" Etappe 2

7

ENTFERNUNG (km)		Lfd. Nr.	RICHTUNG	INFORMATION	Entfernung zum Ziel
Total	Abschnitt		DIRECTION		
26,49	0,19	40			3,00
26,98	0,49	41		rechts vor links!	2,51
27,42	0,44	42		Lindlar	2,07
28,78	1,36	43		Untereschbach 15km	0,71
29,17	0,39	44		Rathaus	0,32
29,49	0,32	45			0,00





29. ADAC – Oberberg Klassik






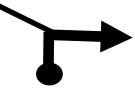
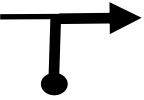
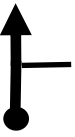



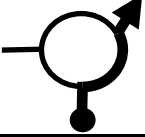

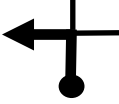

SEITE
PAGE

"Tour der 1000 Kurven" Etappe 2

8

ENTFERNUNG (km)		Lfd. Nr.	RICHTUNG	INFORMATION	Entfernung zum Ziel
Total	Abschnitt		DIRECTION		
0,00	0,00	1			19,71
0,98	0,98	2			18,73
1,02	0,04	3		rechts vor links!	18,69
3,14	2,12	4		Wipperfürth	16,57
4,89	1,75	5		Unterbüschem 2km	14,82
4,99	0,10	6		Unterbüschem 2km	14,72
5,60	0,61	7			14,11
5,69	0,09	8			14,02
5,95	0,26	9			13,76
6,56	0,61	10		bitte langsam!	13,15



ENTFERNUNG (km)		Lfd. Nr.	RICHTUNG	INFORMATION	Entfernung zum Ziel
Total	Abschnitt		DIRECTION		
6,81	0,25	11			12,90
7,82	1,01	12			11,89
9,61	1,79	13			10,10
13,41	3,80	14		Thier	6,30
14,17	0,76	15		Klespe	5,54
14,79	0,62	16			4,92
16,40	1,61	17			3,31
17,32	0,92	18			2,39
17,36	0,04	19			2,35
17,62	0,26	20			2,09
17,68	0,06	21			2,03



ENTFERNUNG (km)		Lfd. Nr.	RICHTUNG	INFORMATION	Entfernung zum Ziel
Total	Abschnitt		DIRECTION		
18,10	0,42	22		Meinerzhagen 21km	1,61
18,20	0,10	23		alle Richtungen	1,51
18,33	0,13	24		Radiumstraße	1,38
18,53	0,20	25			1,18
18,59	0,06	26		Altstadt	1,12
18,85	0,26	27			0,86
18,99	0,14	28			0,72
19,24	0,25	29			0,47
19,32	0,08	30			0,39
19,48	0,16	31		Achtung "rechts vor links"	0,23
19,56	0,08	32		Teilnehmer frei	0,15




29. ADAC – Oberberg Klassik

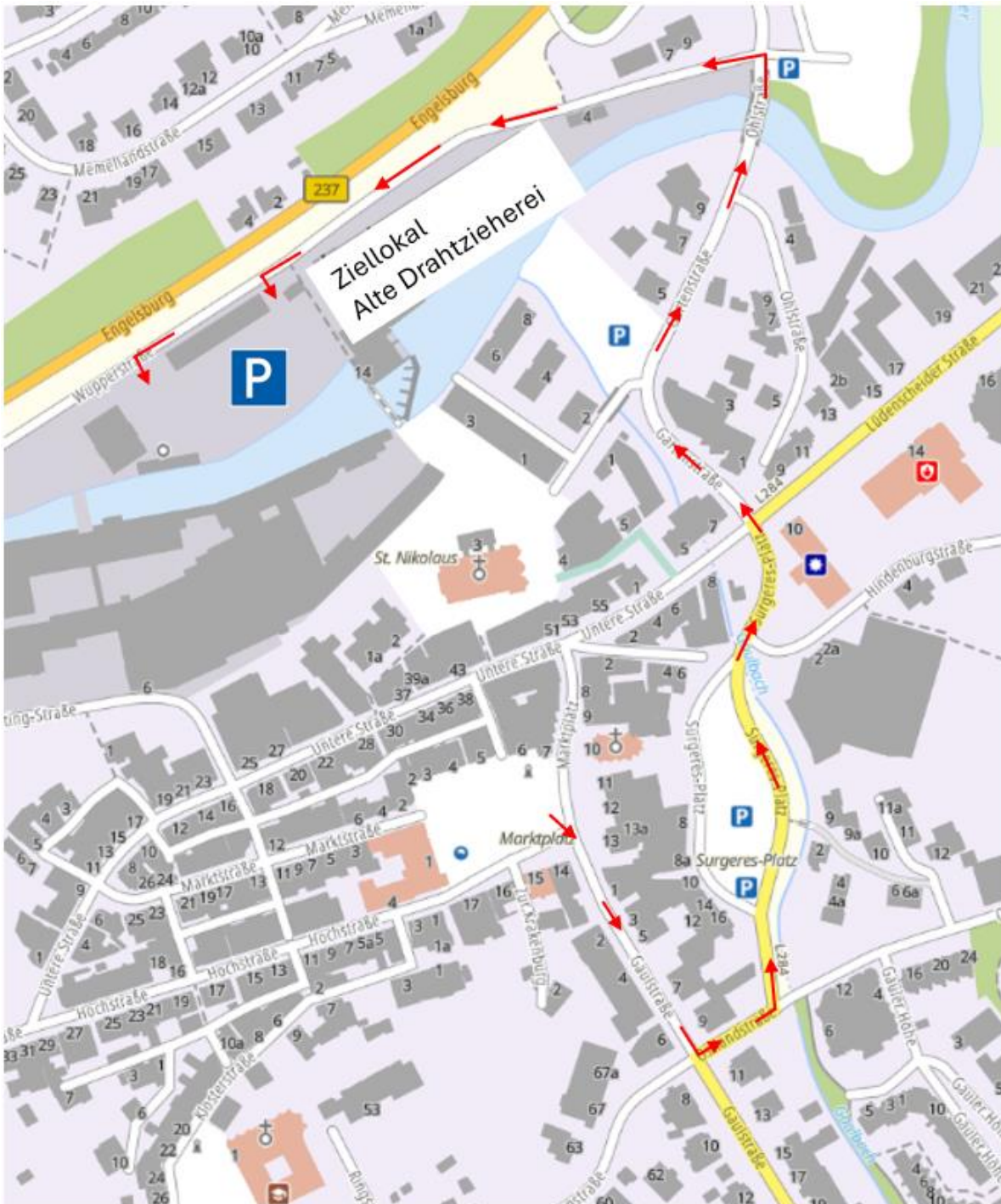
SEITE
PAGE

"Tour der 1000 Kurven" Etappe 2

11

ENTFERNUNG (km)		Lfd. Nr.	RICHTUNG	INFORMATION	Entfernung zum Ziel
Total	Abschnitt		DIRECTION		
19,71	0,15	33		Ziel Herzlichen Glückwunsch!	0,00

Strecke vom Ziel auf dem Marktplatz zum Ziellokal



GLP 3	Schnitt	Entfernung	Sollzeit
GLP 3.1	21,6km/h	0,09km	15s
GLP 3.2	25,5km/h	0,39km	55s

alle Angaben von "Start"

