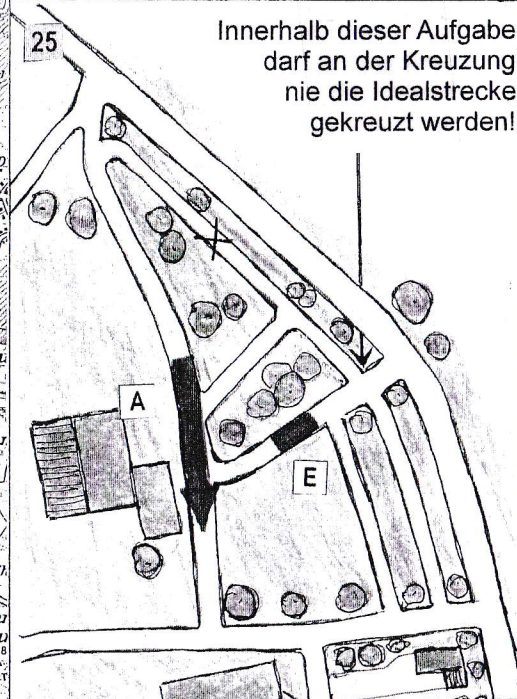
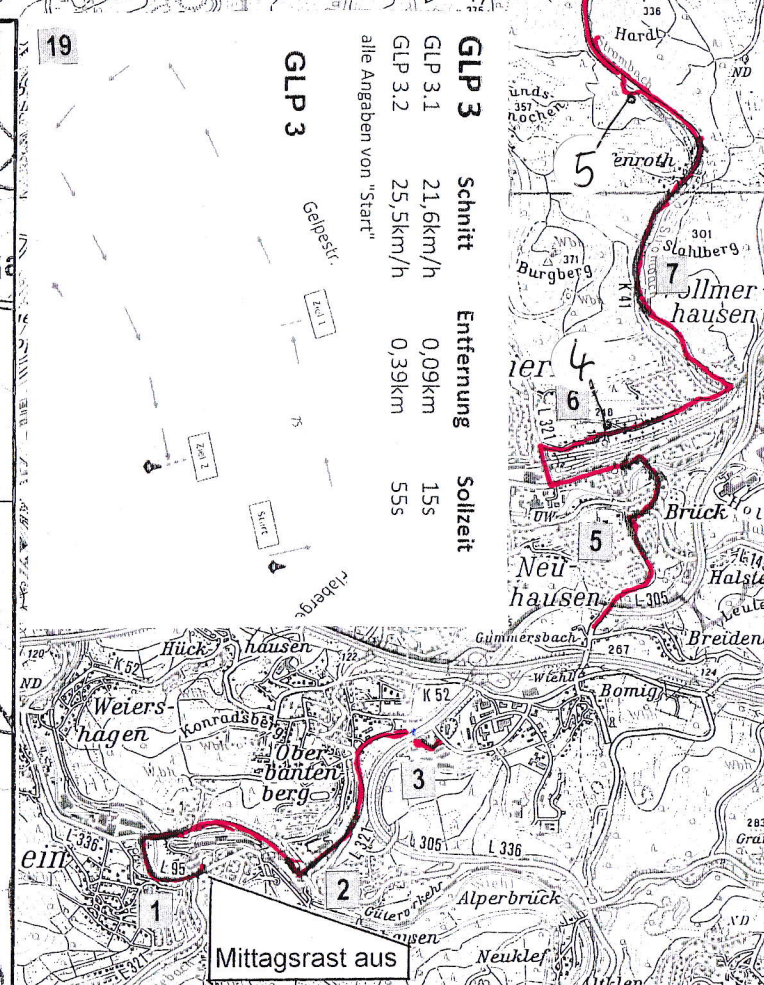
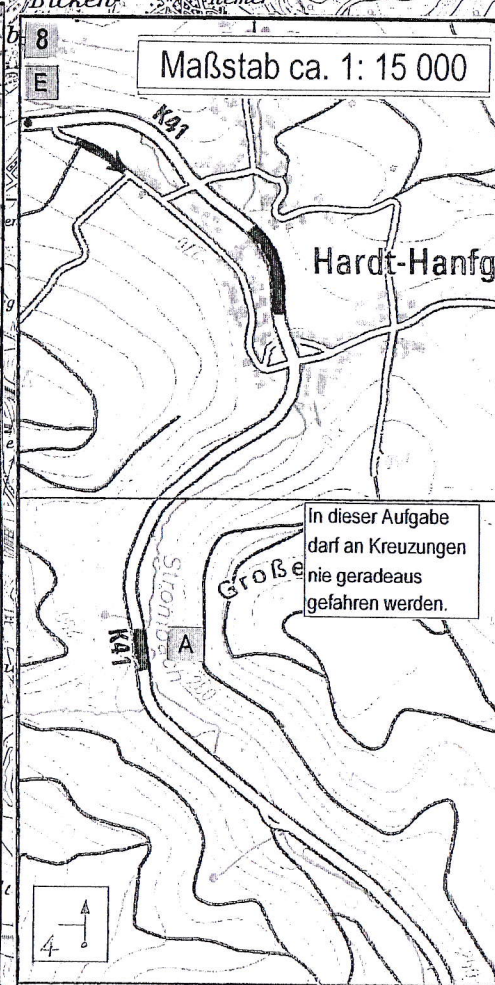
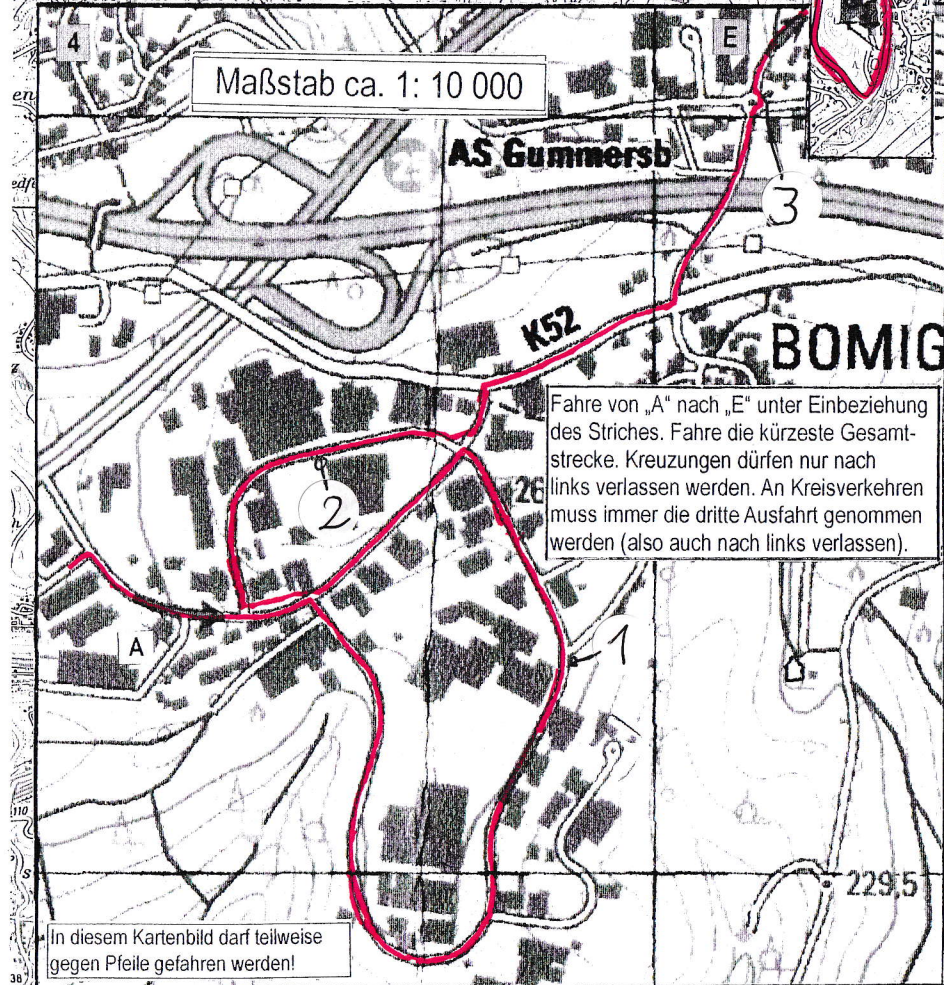
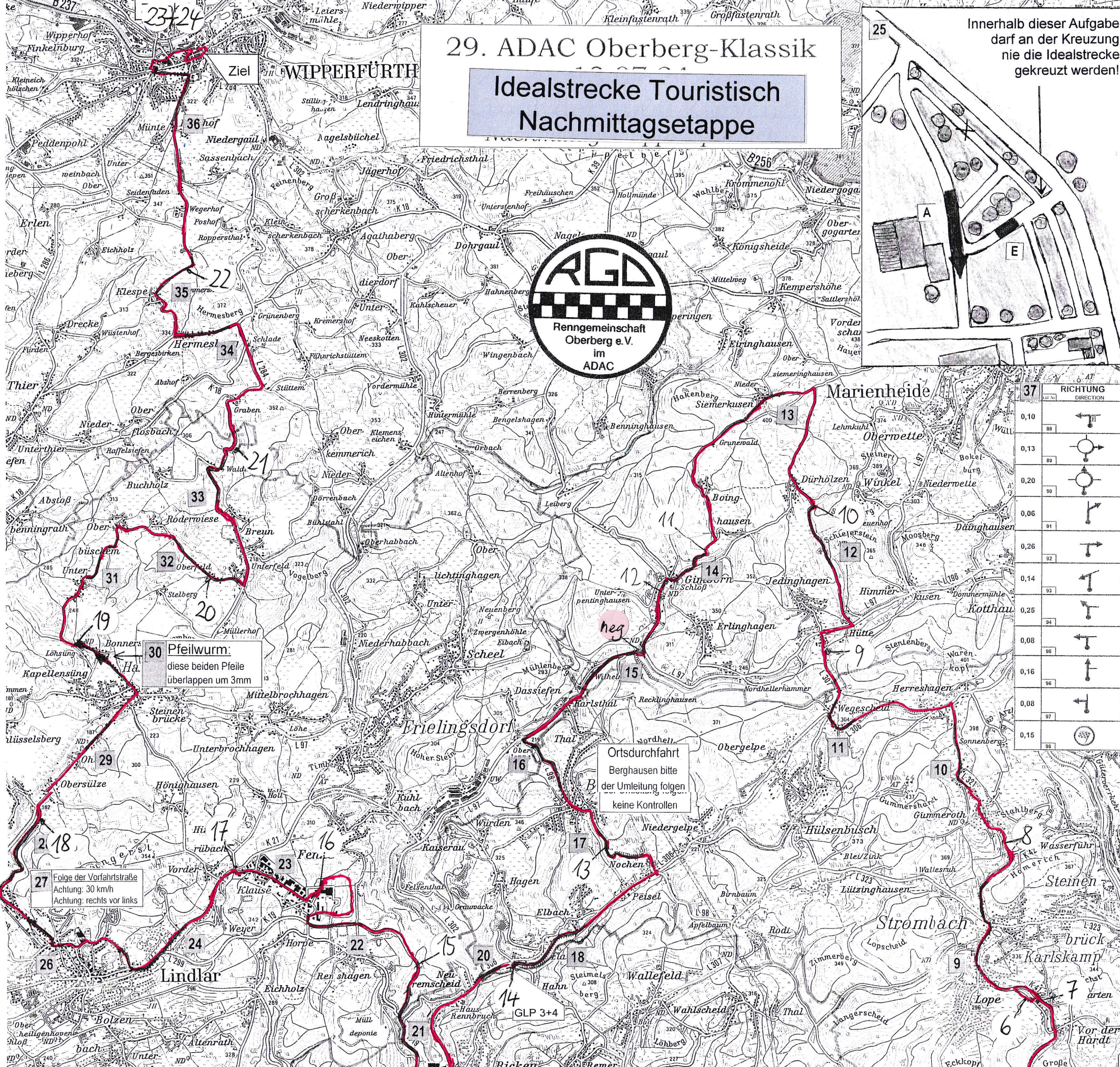


29. ADAC Oberberg-Klassik

Idealstrecke Touristisch Nachmittagsetappe



Innerhalb dieser Aufgabe
darf an der Kreuzung
nie die Idealstrecke
gekreuzt werden!



Maßstab ca. 1: 10 000

Maßstab ca. 1: 15 000

Fahre von „A“ nach „E“ unter Einbeziehung
des Striches. Fahre die kürzeste Gesamt-
strecke. Kreuzungen dürfen nur nach
links verlassen werden. An Kreisverkehren
muss immer die dritte Ausfahrt genommen
werden (also auch nach links verlassen).

In dieser Aufgabe
darf an Kreuzungen
nie geradeaus
gefahren werden.

In diesem Kartenbild darf teilweise
gegen Pfeile gefahren werden!

Mittagsrast aus

RICHTUNG	DIRECTION
0,10	↔
0,13	↻
0,20	↻
0,06	↗
0,26	↗
0,14	↖
0,25	↖
0,08	↖
0,16	↖
0,08	↖
0,15	↖

GLP 3	Schnitt	Entfernung	Sollzeit
GLP 3.1	21,6km/h	0,09km	15s
GLP 3.2	25,5km/h	0,39km	55s
GLP 3	alle Angaben von "Start"		